

Verbale di deliberazione N. 121

Trasmessa alla Prefettura il 24 OTT. 1970
col protocollo N. 6209
10.7.9

COMUNE DI COTIGNOLA

PROVINCIA DI RAVENNA

VERBALE DI DELIBERAZIONE DEL CONSIGLIO COMUNALE

Adunanza straordinaria in I^a convocazione - Seduta pubblica

L'anno millenovecentosettanta (1970) addì venti (20) del mese di ottobre in Cotignola, alle ore 21 nella sala delle adunanze consiliari.

Previa l'osservanza di tutte le prescrizioni della vigente legge comunale e provinciale, vennero oggi convocati a seduta i Consiglieri Comunali.

All'appello risultano

PRESENTI

ASSENTI

- 1) Conti M^o Domenico
- 2) Spada Bruno
- 3) Casadio Gottardo
- 4) Randi Dott. Santippo
- 5) Tampieri Prof. Domenico
- 6) Asirelli Fulvio
- 7) Liverzani Virginio
- 8) Bartolini Geom. Arnaldo
- 9) Cassani Andrea
- 10) Giugni Rag. Roberto
- 11) Melandri M^o Ennio
- 12) Merendi Tonino
- 13) Morganti Gian Battista
- 14) Tabanelli Pietro

- 1) Bragliani Germanino
- 2) Brusi Dott. Francesco
- 3) Casadio Settimio
- 4) Dalmonte M^o Celso
- 5) Orioli Attila
- 6) ~~Pradella~~ Pradella Pierino

Assiste il Segretario comunale Sig. Baldini Dott. Et tore il quale provvede alla redazione del presente verbale.

Essendo legale il numero degli intervenuti, il Signor Sindaco M^o Conti Domenico assume la presidenza e dichiara aperta la seduta per la trattazione dell'oggetto sopra indicato.

Precedentemente è entrato il Consigliere Brusi e sono usciti i Consiglieri Merendi e Casadio Gottardo. I presenti sono 13.

IL CONSIGLIO COMUNALE

Richiamata la propria precedente deliberazione n. 73 in data 10 luglio 1969 (per ricevuta prefettizia n. 3511/Q del 19 luglio 1969) con la quale si approvava la perimetrazione dei centri abitati di Cotignola e di Barbiano;

Ritenuta la necessità di comprendere nella perimetrazione anche la zona delimitata con riga rossa e situata al lato ovest dell'abitato di Cotignola tra la ferrovia e la Via Nullo Baldini;

Vista la nota del Provveditorato Regionale alle Opere Pubbliche per l'Emilia n. 356/7 S.Q. in data 3 agosto 1970 con la quale, sentite la Sezione Urbanistica Regionale e la Soprintendenza ai Monumenti di Ravenna, si esprime parere favorevole alla delimitazione dei centri abitati nella forma riproposta dal Comune;


Con voti unanimi resi, per alzata di mano (presenti e votanti 13; voti favorevoli 13)

DELIBERA

di approvare la modifica alla perimetrazione del centro abitato di Cotignola capoluogo, come risulta dall'unita planimetria che fa parte integrante e sostanziale della presente deliberazione, includendo anche la zona, delimitata con linea rossa, sita ad ovest della ferrovia Lugo-Faenza.

Letto, approvato e sottoscritto.


IL PRESIDENTE



IL CONSIGLIERE ANZIANO




IL SEGRETARIO COMUNALE




Questa deliberazione viene pubblicata all'albo pretorio per quindici giorni consecutivi dal 23/10/1970 al 6 novembre 1970.

Dalla Residenza Municipale, lì 23 ottobre 1970.

VISTO IL SINDACO



IL SEGRETARIO COMUNALE



=====

(Riservato ad eventuali osservazioni della Prefettura
od al visto di approvazione)

PREFETTURA DI RAVENNA

N. 4894 / Q

31 ottobre 1970

Per ricevuta.

p. IL PREFETTO

f.to Vitelli

IL SEGRETARIO COMUNALE



Si certifica che la presente deliberazione è stata pubblicata all'albo pretorio dal 24/5 al 7/6/1971 ininterrottamente, senza opposizioni o reclami.

Cotignola, lì 8 giugno 1971.

IL SEGRETARIO COMUNALE

le
no
pe: